

# EQUICOACHING

by Corinne Chaussemy

1

Bonjour,

Vous allez participer prochainement à une formation au Haras de Préjeurin et nous en sommes ravis !

Voici des éléments afin de vous aider à vous y rendre :

## Adresse : Chemin de Préjeurin- 69700 Echalas

Situé au-dessus de Givors, 30 minutes SUD de Lyon (hors circulation), au sein du Parc Naturel du Pilat. Six chambres doubles plus trois chalets de 6 places au sein du centre. Restauration sur place.

Pour trouver l'adresse sur le site :

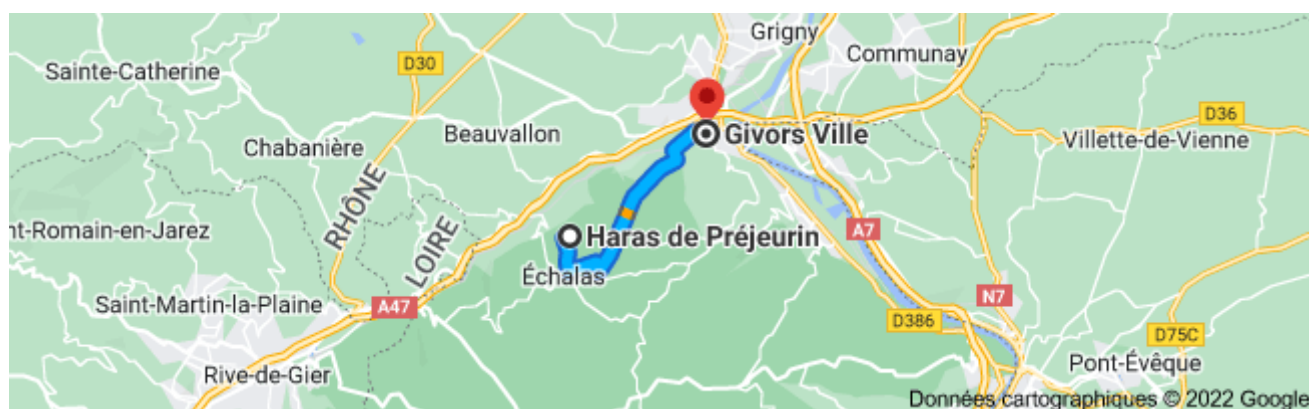
<https://www.equicoaching.pro/lieux-dintervention/lyon/>

Mon portable si besoins : 06 83 59 57 21 (Corinne Chaussemy)

Le Haras est fléché.



## De la gare la plus proche : GARE de GIVORS VILLE




**12 min** (8,2 km) via D103

Equicoaching by Corinne Chaussemy

Portable : 06 83 59 57 21

Site : [www.equicoaching.pro](http://www.equicoaching.pro) ou [www.formation-equicoach.pro](http://www.formation-equicoach.pro)



# EQUICOACHING

*by Corinne Chaussemy*

## De la gare de Lyon Part-Dieu

**Avec la circulation comptez 42 minutes de trajet**

LYON PART-DIEU  
5 PLACE CHARLES BÉRAUDIER, 69003 LYON

- Prendre Boulevard Marius Vivier-Merle et continuer sur 350 mètres

---

Boulevard Marius Vivier-Merle

- Continuer Boulevard Jules Favre sur 300 mètres

---

350 m

- Tourner à gauche sur Rue Vauban et continuer sur 180 mètres

---

650 m

- Tourner à gauche sur Boulevard des Brotteaux et continuer sur 270 mètres

---

Boulevard des Brotteaux  
850 m

- Continuer Boulevard Marius Vivier-Merle sur 270 mètres

---

Boulevard Marius Vivier-Merle  
1,1 km

- Continuer Rue Servient sur 1,3 kilomètre

---

Rue Servient  
1,4 km

- Continuer Pont Wilson sur 240 mètres


---

Pont Wilson

Equicoaching by Corinne Chaussemy

Portable : 06 83 59 57 21

Site : [www.equicoaching.pro](http://www.equicoaching.pro) ou [www.formation-equicoach.pro](http://www.formation-equicoach.pro)



# EQUICOACHING

by Corinne Chaussemy

2,7 km

- Prendre à gauche et rejoindre N6 (Quai Jules Courmont). Continuer sur 1,8 kilomètre

2,9 km

- Prendre à gauche et rejoindre M7 (Autoroute du Soleil). Continuer sur 19 kilomètres

Autoroute du Soleil

4,7 km

- Prendre à droite et rejoindre A47. Continuer sur 3,5 kilomètres

**E70A47**

**Givors Saint-Etienne Clermont-Ferrand Chasse-sur-Rhône**

A47

23,8 km

- Sortir et rejoindre Route de Rive-de-Gier. Continuer sur 350 mètres

**Givors-Montrond Morvant**

Route de Rive-de-Gier

27,3 km

- Tourner à droite sur Rue de la Paix et continuer sur 210 mètres

27,7 km

- Au rond-point, prendre la 1ère sortie sur Rue de la Paix et continuer sur 350 mètres

27,9 km

- Au rond-point, prendre la 1ère sortie sur Rue de Montrond et continuer sur 180 mètres


Rue de Montrond

28,2 km

Equicoaching by Corinne Chaussemy

Portable : 06 83 59 57 21

Site : [www.equicoaching.pro](http://www.equicoaching.pro) ou [www.formation-equicoach.pro](http://www.formation-equicoach.pro)



# EQUICOACHING

by Corinne Chaussemy

- Au rond-point, prendre la 1ère sortie sur Rue de Montrond et continuer sur 120 mètres

---

28,4 km

- Tourner à droite sur D103 (Route d'Échalas) et continuer sur 1,1 kilomètre

---

28,5 km

- Sortir de Givors et continuer D103 (Route d'Échalas) sur 5,1 kilomètres

---

29,7 km

- Entrer dans Échalas et continuer D103 (Route de Givors) sur 350 mètres

---

## ÉCHALAS

34,8 km

- Tourner à droite sur Rue de la Combette et continuer sur 280 mètres

---

35,1 km

- Tourner légèrement à droite sur Chemin de Préjeurin et continuer sur 85 mètres

---

35,4 km

- Sortir de Échalas et continuer Chemin de Préjeurin sur 650 mètres

---

35,5 km




HARAS DE PRÉJEURIN  
69700 ÉCHALAS

Equicoaching by Corinne Chaussemy

Portable : 06 83 59 57 21

Site : [www.equicoaching.pro](http://www.equicoaching.pro) ou [www.formation-equicoach.pro](http://www.formation-equicoach.pro)



# EQUICOACHING

*by Corinne Chaussemy*

## De Saint Etienne : 39 minutes

SAINT-ÉTIENNE  
42000-42230

- Prendre Rue Blanqui et continuer sur 250 mètres
- Continuer Place Jules Guesde sur 20 mètres

---

250 m

- Continuer Rue des Frères Chappe sur 350 mètres

---

270 m

- Continuer Espace des Combattants d'Afrique du Nord sur 60 mètres

---

650 m

- Tourner à droite sur Place Fourneyron et continuer sur 45 mètres

---

700 m

- Continuer D88 (Rue Chantegrillet) sur 65 mètres

---

750 m

- Tourner à gauche sur D88 (Rue Étienne Mimard) et continuer sur 10 mètres

---

800 m

- Tourner à droite sur Rue de la Richelandière et continuer sur 1,6 kilomètre

---


800 m

- Tourner à gauche sur Rue de Terrenoire et continuer sur 85 mètres

---

2,5 km

---



# EQUICOACHING

*by Corinne Chaussemy*

- Prendre à droite et rejoindre Montplaisir. Continuer sur 290 mètres

---

20  
2,5 km

- Continuer N88 sur 8,2 kilomètres

---

N88  
2,8 km

- Continuer A47 sur 15 kilomètres

---

A47  
A47  
11,1 km

- Sortir et rejoindre la voie. Continuer sur 550 mètres

---

**11 Saint-Martin-la-Plaine Mornant Brignais La Madeleine**  
26,0 km

- Tourner à droite sur D488 (Route de Givors) et continuer sur 30 mètres

---

26,6 km

- Sortir de Grand Bief et continuer D488 (Route de Givors) sur 30 mètres

---

26,6 km

- Passer par Grand Bief et continuer D488 sur 1,2 kilomètre

---


26,7 km

- Passer par Tartaras et continuer D488 (Route de Givors) sur 4,1 kilomètres

---

28,6 km

---



# EQUICOACHING

*by Corinne Chaussemy*

- Tourner à droite sur D103e (Route de Saint-Jean de Touslas) et continuer sur 350 mètres

---

D103e

32,7 km

- Passer par Saint-Romain-en-Gier et continuer D103e (Route d'Échalas) sur 2,1 kilomètres

---

33,0 km

- Entrer dans Échalas et continuer D103e (Route de Saint-Romain en Gier) sur 400 mètres

---

## ÉCHALAS

35,5 km

- Tourner à gauche sur Ruelle Sous l'Église et continuer sur 55 mètres

---

35,9 km

- Tourner à gauche sur Rue du Coin et continuer sur 350 mètres

---

36,0 km

- Tourner à gauche sur Chemin de Préjeurin et continuer sur 85 mètres

---

36,3 km

- Sortir de Échalas et continuer Chemin de Préjeurin sur 650 mètres

---

36,4 km



HARAS DE PRÉJEURIN  
69700 ÉCHALAS

Equicoaching by Corinne Chaussemy

Portable : 06 83 59 57 21

Site : [www.equicoaching.pro](http://www.equicoaching.pro) ou [www.formation-equicoach.pro](http://www.formation-equicoach.pro)



# EQUICOACHING

*by Corinne Chaussemy*



## Numéros utiles :

Cyril VEZON pour la réservation de l'auberge et des chambres : 06 61 49 21 86

### Les taxis :

- Taxi Givors Martine

Adresse : Le Drevet, 69700 Givors

Téléphone : 06 72 93 35 08

- Taxi Givors : Romain Dauzats Taxis

Adresse : 1685 Route du loquet lieu dit, Montmain, 69700 Givors

### Zones desservies :

Beauvallon et les zones à proximité

Téléphone : 04 37 25 59 30

- Eddine Taxi Givors

Adresse : 4 Rue de la Fraternité, 69700 Givors

Téléphone : 06 43 79 84 06

Equicoaching by Corinne Chaussemy

Portable : 06 83 59 57 21

Site : [www.equicoaching.pro](http://www.equicoaching.pro) ou [www.formation-equicoach.pro](http://www.formation-equicoach.pro)